

Im Rahmen der Maßnahme soll die **Umsetzung von Kleinprojekten** unterstützt werden, die der LEADER Entwicklungsstrategie der Region Zentrale Oberlausitz dienen.

Insbesondere die Anpassung gemeinnütziger Infrastrukturen und Basisdienstleistungen oder Vereinsanlagen an veränderte Bedarfe so u.a. die Verbesserungen der Energieeffizienz, die Nutzungsintensität durch Mehrfachnutzungen oder der Barrierefreiheit. Des Weiteren sollen Vorhaben, die zur Qualitätsverbesserung und Profilierung der touristischen Infrastruktur beitragen, als auch Maßnahmen, die dem Erhalt und der Belebung des ländlichen Kulturerbes dienen (Kirchen, Herrensitze, usw.) sowie die landschaftlichen Besonderheiten in Wert setzen, unterstützt werden.

Anlage: Bewertungskriterien

Die **Auswahl** der Kleinprojekte übernimmt das **Entscheidungsgremium der Region**. Die Auswahl und Bewertung der eingereichten Projekte soll in Anlehnung an die Anlage 2.11-Projektbewertungsbogen der LEADER-Entwicklungsstrategie Zentrale Oberlausitz erfolgen.

Projektbezeichnung:

Projektträger:

Kontaktdaten

Projektanschrift:













Eingangsdatum:

1. Kohärenzprüfung		ja	nein
Allgemeine Kohärenzkriterien			
Konformität	Die Übereinstimmung mit der LES und damit dem GAP-Strategieplan ist gegeben	<input type="checkbox"/>	<input type="checkbox"/>
	Die Übereinstimmung mit dem räumlichen Geltungsbereich der sächsischen LEADER-Förderkulisse ist gegeben.	<input type="checkbox"/>	<input type="checkbox"/>
Realisierbarkeit	Die Realisierbarkeit und Finanzierung des Vorhabens erscheint gesichert.	<input type="checkbox"/>	<input type="checkbox"/>
Regionale Anforderungen			
Tragfähigkeit	Die dauerhafte Tragfähigkeit des Projektes erscheint aufgrund der Einschätzung zum Projektträger und zum Trägermodell gewährleistet.	<input type="checkbox"/>	<input type="checkbox"/>
Konfliktausschluss	Das Vorhaben beinhaltet keine Verlagerung oder Verdrängung von Funktionen ohne Zusatznutzen und verursacht keine Zielkonkurrenz oder sonstiges Konfliktpotential auf regionaler Ebene.	<input type="checkbox"/>	<input type="checkbox"/>

Alle Kriterien müssen mit ja beantwortet werden. Die Beantwortung mindestens eines Kriteriums mit nein führt zur Empfehlung der Qualifizierung oder Ablehnung des Vorhabens.

2. Ranking

2.1 Beitrag zur Umsetzung regionaler Prioritäten (auf Handlungsfeldebene)

		Priorität I = 8 Punkte
	Grundversorgung und Lebensqualität	
		Priorität II = 6 Punkte
	Wohnen	
	Wirtschaft und Arbeit	
		Priorität III = 5 Punkte
	Tourismus und Naherholung	
	Natur und Umwelt	
		Priorität IV = 3 Punkte
	Bilden	
Unterstützt Ziele aus mehreren Handlungsfeldern = 2 Zusatzpunkte		_____ Punkte
Gesamtpunkte 2.1 max. 10 Punkte:		_____ Punkte

2.2 Beitrag zur Erfüllung der Fachziele

Der Vorhabeninhalt leistet einen Mindestbeitrag zur Umsetzung der **Fachziele**. Zur Konkretisierung des Beitrags zu deren Erfüllung dienen die **Fachkriterien mit fest zugeordneter Punktzahl**.

	Fachziel (kurz)	Fachkriterien mit zugeordneter Punktzahl		
	Das Vorhaben stärkt ...	Punkte: 3	Punkte: 2	Punkte: 1
Wirtschaft, Arbeit	Arbeitsplatzangebot	Neuschaffung	Erhaltung, Sicherung	Einkommensergänzung
	Baukultur (Gebäude und Umfeld)	Denkmal	Ortsbildprägend** und regional typisch	regional typisch
	Ortsfunktionen	Hauptort*	Nebenort	Siedlungssplitter
	Angebote	Spezielle Funktionen	Frauenarbeitsplätze oder Vereinbarkeit Fam.+Beruf	Versorgung Waren tägl. Bedarf oder Gesundheit
Tourismus, Naherholung	Arbeitsplatzangebot	Neuschaffung	Erhaltung, Sicherung	Einkommensergänzung
	Regionale Besonderheiten	Vermarktungslinien	Alleinstellungsmerkmale	kommunal übergreifende Themen
	Qualitätsangebote	qualitative Aufwertung, neuartiges Angebot	thematische Profilierung, Zielgruppenorientierung	Modernisierung oder funktionelle Ergänzung
	Spezielle Funktionen	barrierearmer Zugang oder Denkmal	generationsüberg. oder ortsbildprägend+regional typisch	mehrsprachig oder regional typisch

Natur, Umwelt	Ortsfunktionen	Hauptort*	Nebenort	Siedlungssplitter	
	Schutzwirkung	Hochwasserschutzbereich, Naturschutz	Denkmalschutz	öffentliches Gefahrenpotential	
	Ortsbild	ortsbildprägend**	Ortsrand**	innerörtlich (von öffentl. Raum nicht einsehbar)	
	Spezielle Funktionen	Kulturlandschaft oder Daseinsvorsorge, Gewerbe	Biodiversität, Biotopvernetzung od. Wohnen	Verwend. heimischer Pfl. oder Stärkung Tourismus	
Grundversorgung, Lebensqualität	Verbindungsfunktionen	Hauptort* - Nebenort	Nebenort - Nebenort	Innerörtlich	
	Siedlungsfunktionen (im Nahbereich)	Öffentliche Funktionen, Schulbus	zentrale Lage oder Betriebssitz (landwirtschaftl., gewerblich)	Dezentrale Lage oder Wohnen	
	Funktionsfähigkeit	Verkehrssicherheit	Lückenschluss	Schadensbehebung	
	Ortsfunktionen	Hauptort* oder überörtlicher Durchgangsverkehr	Nebenort oder innerörtl. Durchgangsverkehr	Siedlungssplitter oder Anliegerverkehr	
	Baukultur (Gebäude und Umfeld)	Denkmal	Ortsbildprägend** und regional typisch	regional typisch	
	Ortsfunktionen	Hauptort*	Nebenort	Siedlungssplitter	
	Nutzungsvielfalt	multifunktional	generationsübergreifend	monofunktional	
	Spezielle Funktionen	Begegnung und Beteiligung fördern	Barrierearmut / Mehrsprachigkeit stärken	Wirtschaftlichkeit verbessern	
Gesamtpunkte 1.3 (max. 12 Punkte):				<u> </u>	
				Punkte	